



УД

АДМИНИСТРАЦИЯ
ПОГРАНИЧНОГО МУНИЦИПАЛЬНОГО РАЙОНА
ПРИМОРСКОГО КРАЯ

ПОСТАНОВЛЕНИЕ

«17» 02 2020 г.

п. Пограничный

№ 140

Об утверждении дизайн – проектов общественных и дворовых территорий, подлежащих благоустройству в 2020 году, в рамках реализации муниципальной подпрограммы «Формирование современной городской среды в Пограничном муниципальном округе на 2020 - 2027 годы»

В целях обеспечения участия Пограничного муниципального округа Приморского края в реализации приоритетного Федерального проекта «Формирование комфортной городской среды», в соответствии со ст. 16 Федерального закона Российской Федерации от 6 октября 2003 года № 131-ФЗ «Об общих принципах организации местного самоуправления в Российской Федерации», Постановлением Правительства Российской Федерации от 10 февраля 2017 года № 169 «Об утверждении правил предоставления и распределения субсидий из федерального бюджета бюджетам субъектов Российской Федерации на поддержку государственных программ субъектов Российской Федерации и муниципальных программ формирования современной городской среды», постановлением Администрации Приморского края от 30.12.2019 № 944-па «Об утверждении государственной программы Приморского края «Формирование современной городской среды муниципальных образований Приморского края на 2020 – 2027 годы», в рамках реализации муниципальной программы «Формирование современной городской среды Пограничного муниципального округа на 2020 - 2027 годы», утвержденной постановлением администрации Пограничного муниципального района от 31.12.2019 № 790 и руководствуясь Уставом Пограничного муниципального района, администрация Пограничного муниципального района

ПОСТАНОВЛЯЕТ:

1. Утвердить дизайн – проекты благоустройства дворовых территорий, подлежащих благоустройству в 2020 году в рамках реализации муниципальной подпрограммы «Формирование современной городской среды в Пограничном муниципальном округе на 2020 - 2027 годы» (прилагаются) по следующим адресам:

- Пограничный район, пгт. Пограничный, ул. Советская, д. 50;
- Пограничный район, пгт. Пограничный, ул. Станционная, д. 12;
- Пограничный район, пгт. Пограничный, ул. Кирова, д. 33;
- Пограничный район, пгт. Пограничный, ул. Советская, д. 65;
- Пограничный район, пгт. Пограничный, ул. Буденного, д. 3 «а».

2. Настоящее постановление разместить на официальном сайте администрации Пограничного муниципального района в сети Интернет.

3. Контроль за исполнением постановления возложить на первого заместителя главы администрации муниципального района В.Ю. Белова.

Глава администрации
муниципального района



О.А. Александров

УТВЕРЖДЁН

Постановлением администрации

Пограничного муниципального

района от 17.02.2010 № 140

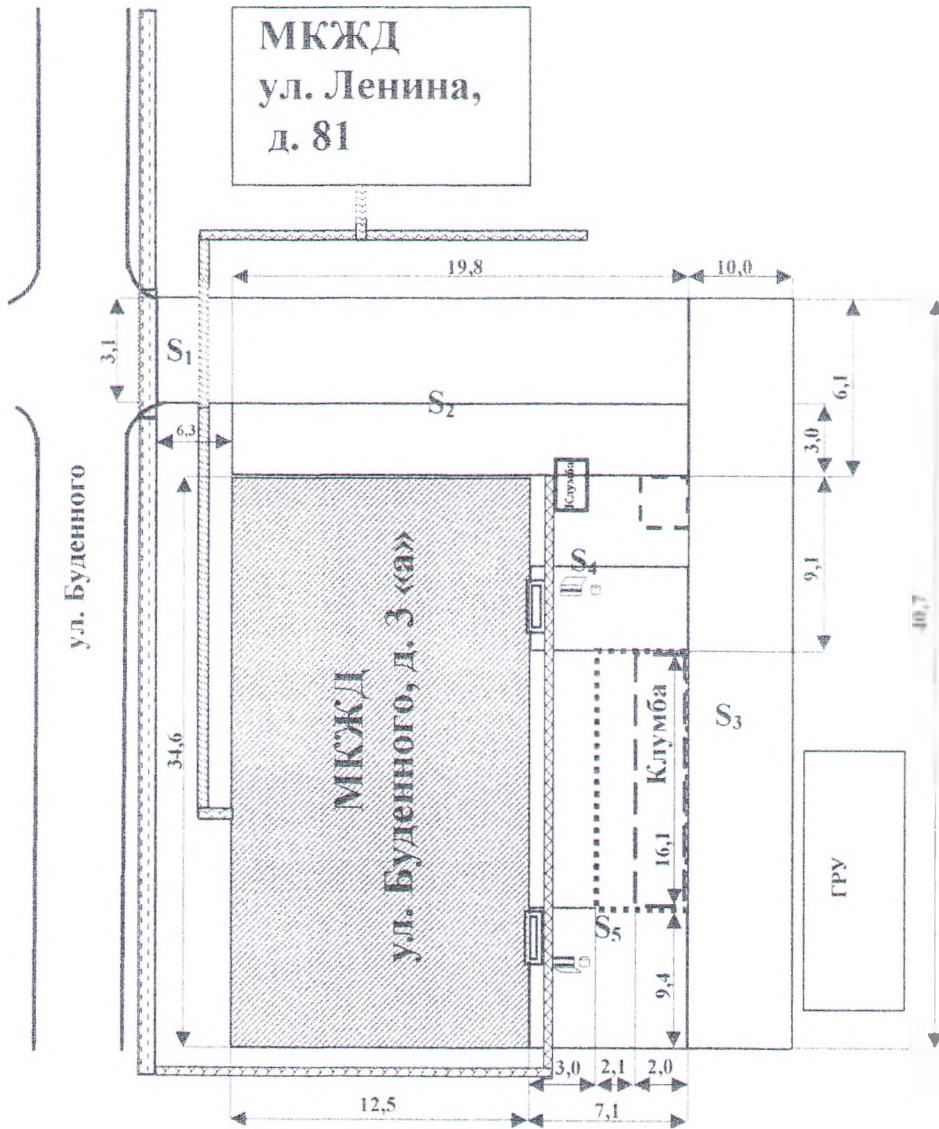
ДИЗАЙН - ПРОЕКТ

благоустройства дворовой территории
в пгт. Пограничный по ул. Буденного, д. 3 «а»

12

СХЕМА

благоустройства дворовой территории дом 3 «а», ул. Буденного, пгт. Пограничный
Пограничного муниципального округа



Условные обозначения:

- территория под асфальтирование
- существующая теплосеть
- лотки водоотведения
- демонтаж существующего бардюрного камня (52,3 м.)
- установка бардюрного камня (47,2 м.)
- демонтаж клумбы ($S = 2 \times 5 + 2,1 \times 16,1 = 43,8 \text{ м}^2$)
- монтаж клумбы ($S = 2 \times 3,5 + 16,1 \times 2,0 = 39,2 \text{ м}^2$)

- установка водоотведения

Площадь проектируемого асфальтобетонного покрытия:

$$S_1 = 6,3 \times 3,1 = 19,53 \text{ м}^2$$

$$S_2 = 19,8 \times 6,1 = 120,78 \text{ м}^2$$

$$S_3 = 10,0 \times 40,7 = 407,0 \text{ м}^2$$

$$S_4 = 9,1 \times 7,1 = 64,61 - 7,0 = 57,61 \text{ м}^2$$

$$S_5 = (9,4 \times 7,1) + 16,1 \times 5,1 = 148,85 \text{ м}^2$$

$$S_{\text{общ.}} = 19,53 + 120,78 + 407,0 + 57,61 + 148,85 = 753,77 \text{ м}^2$$

Начальник управления по работе с территориями администрации Пограничного муниципального района

А.В. Долженко

1/1

Пояснительная записка

к схеме благоустройства дворовой территории дом 3 «а»,
ул. Буденного, пгт. Пограничный Пограничного муниципального
округа

Первичные работы

1. Демонтаж:

- клумба ($S = 2 \times 5 + 2,1 \times 16,1 = 43,8 \text{ м}^2$)
- бардюрный камень – 52,3 м.
- выемка грунта с клумбы (25 см.) ($S = 43,8 \text{ м}^2$)

Подготовка слоя

1. Засыпка пескогравием (25 см.) ($S = 43,8 \text{ м}^2$)
2. Асфальтирование:
 - $S_1 = 6,3 \times 3,1 = 19,53 \text{ м}^2$
 - $S_2 = 19,8 \times 6,1 = 120,78 \text{ м}^2$
 - $S_3 = 10,0 \times 40,7 = 407,0 \text{ м}^2$
 - $S_4 = 9,1 \times 7,1 = 64,61 - 7,0 = 57,61 \text{ м}^2$
 - $S_5 = (9,4 \times 7,1) + 16,1 \times 5,1 = 148,85 \text{ м}^2$
 - $S_{\text{общ}} = 19,53 + 120,78 + 407,0 + 57,61 + 148,85 = 753,77 \text{ м}^2$

Установка оборудования

1. Установка лавочек – 2 шт.
2. Установка урн – 2 шт.
3. Монтаж клумбы ($S = 2 \times 3,5 + 16,1 \times 2,0 = 39,2 \text{ м}^2$)
4. Установка бардюрного камня – (47,2 м.)
5. Установка пластиковых водоотводных лотков – 56 м. (52 м. - без решетки, 4 м. – с решеткой)

ДИЗАЙН

благоустройства дв
в пгт. Пограничный п

УТВЕРЖДЁН

Постановлением администрации

Пограничного муниципального

района от 19.02.2020 № 140

— ПРОЕКТ

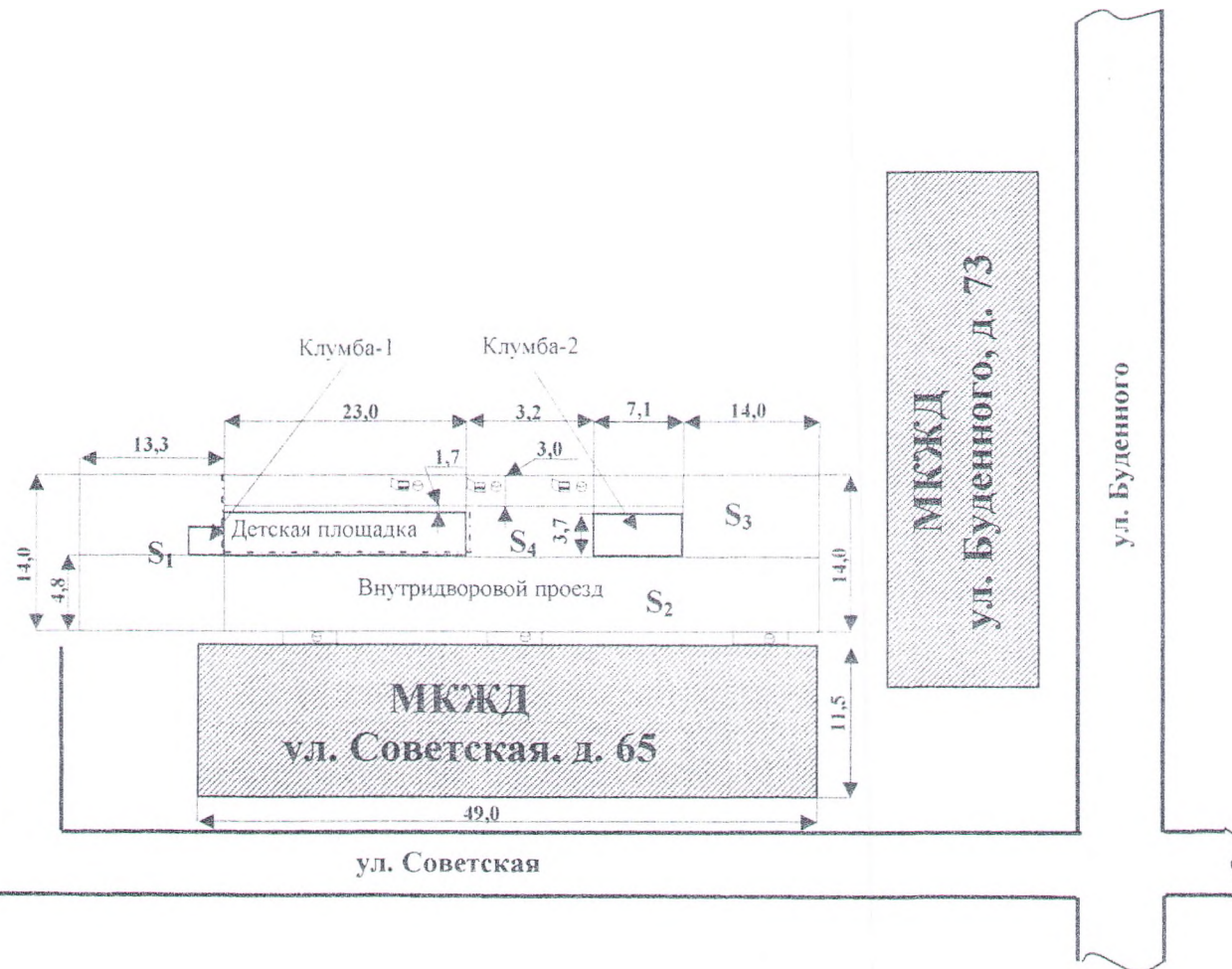
оровой территории

о ул. Советская, д. 65

№

СХЕМА

благоустройства дворовой территории дом 65, ул. Советская, пгт. Пограничный
Пограничного муниципального округа



Условные обозначения:

□ - территория под асфальтирование

Клумба-1 - демонтаж клумбы (S=13,68 м²)

Клумба-2 - демонтаж клумбы (S=26,27 м²)

----- установка бортового камня 35,4 м.

Площадь проектируемого асфальтобетонного покрытия:

$$S_1 = 13,3 \times 14,0 = 186,2 \text{ м}^2$$

$$S_2 = 4,8 \times 47,3 + 3 \times 12,1 = 263,34 \text{ м}^2$$

$$S_3 = 14,0 \times 9,2 = 128,8 \text{ м}^2$$

$$S_4 = 3,7 \times 7,1 + 3,2 \times 3,7 = 38,11 \text{ м}^2$$

$$S_{\text{общ.}} = 186,2 + 263,34 + 128,8 + 38,11 = 616,45 \text{ м}^2$$

ин. здание
етская,

МКЖД
ул. Советская, д. 65

МКЖД
ул. Буденного, д. 73

ул. Буденного

ул. Советская

Начальник управления по работе с территориями
администрации Пограничного муниципального района

А.В. Долженко

1.01

Пояснительная записка

к схеме благоустройства дворовой территории дом 65,
ул. Советская, пгт. Пограничный Пограничного муниципального
округа

Первичные работы

1. Демонтаж:

- клумба-1 ($S=13,68 \text{ м}^2$)
- клумба-2 ($S=26,27 \text{ м}^2$)
- выемка грунта с клумб (25 см.) ($S=39,95 \text{ м}^2$)
- 9 вкопанных автомобильных колес ($0,9 \text{ м.} \times 9 = 8,1 \text{ м.}$)

Подготовка слоя

1. Засыпка пескогравием (25 см.) ($S=39,95 \text{ м}^2$)

2. Асфальтирование:

- $S_1 = 13,3 \times 14,0 = 186,2 \text{ м}^2$
- $S_2 = 4,8 \times 47,3 + 3 \times 12,1 = 263,34 \text{ м}^2$
- $S_3 = 14,0 \times 9,2 = 128,8 \text{ м}^2$
- $S_4 = 3,7 \times 7,1 + 3,2 \times 3,7 = 38,11 \text{ м}^2$
- $S_{\text{общ}} = 186,2 + 263,34 + 128,8 + 38,11 = 616,45 \text{ м}^2$

3. Установка бортового камня – 35,4 м.

Установка оборудования

1. Установка лавочек – 3 шт.
2. Установка урн – 6 шт.

ДИЗАЙН

благоустройства дв
в пгт. Пограничный

УТВЕРЖДЁН

Постановлением администрации

Пограничного муниципального

района от 17.02.2020 № 140

— ПРОЕКТ

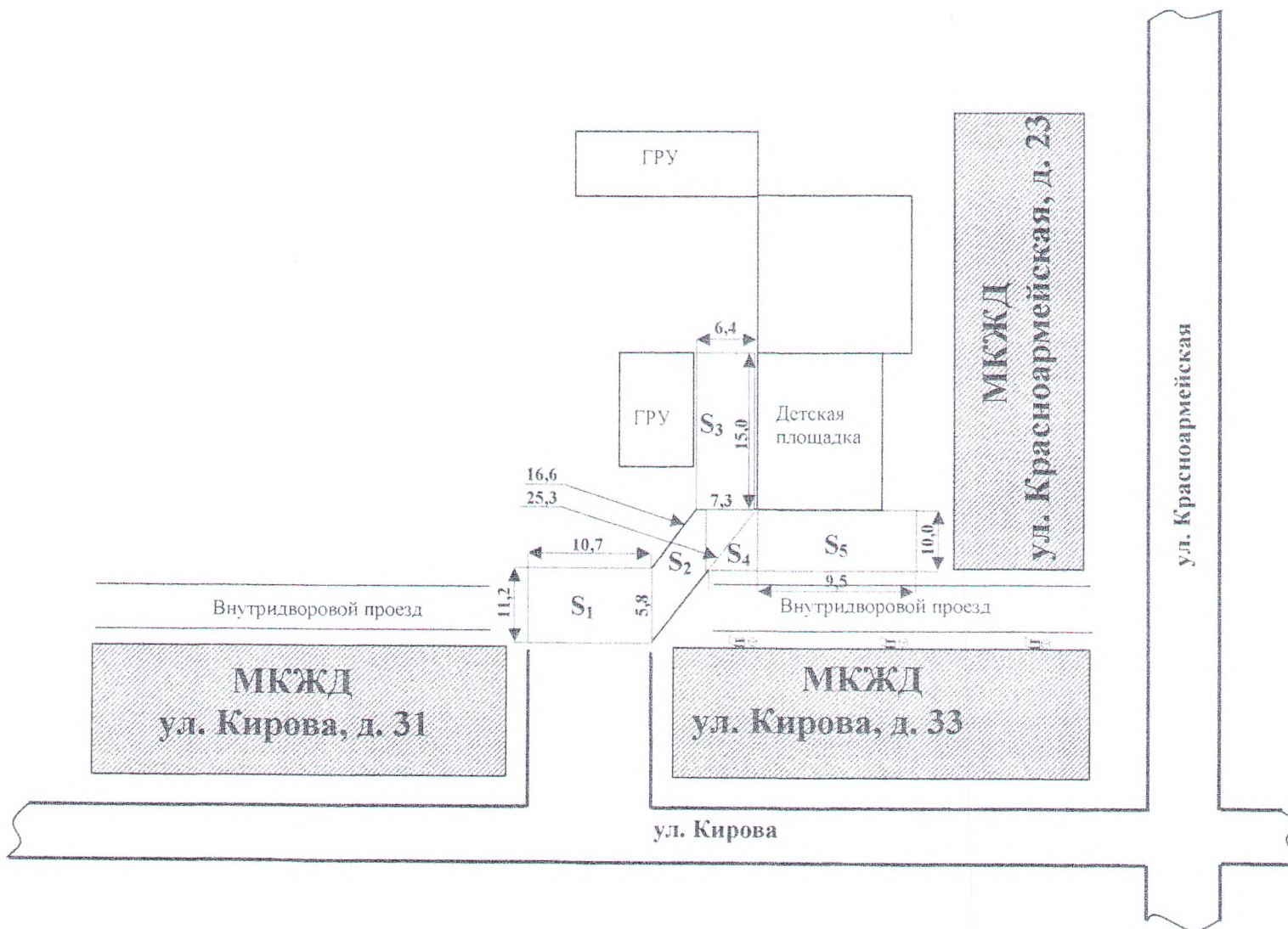
оровой территории

по ул. Кирова, д. 33

1002

СХЕМА

благоустройства дворовой территории дом 33, ул. Кирова, пгт. Пограничный
 Пограничного муниципального округа



Условные обозначения:

□ - территория под
 асфальтирование

Площадь проектируемого
 асфальтобетонного
 покрытия:

$$S_1 = 11,2 \times 10,7 = 119,84 \text{ м}^2$$

$$S_2 = 142,35 \text{ м}^2$$

$$S_3 = 96,0 \text{ м}^2$$

$$S_4 = 36,5 \text{ м}^2$$

$$S_5 = 9,5 \times 10,0 = 95,0 \text{ м}^2$$

$$S_{\text{общ.}} = 119,84 + 142,35 + 96,0 + 36,5 + 95,0 = 489,69 \text{ м}^2$$

Начальник управления по работе с территориями
 администрации Пограничного муниципального района

 А.В. Долженко

479

Пояснительная записка

к схеме благоустройства дворовой территории дом 33, ул. Кирова,
пгт. Пограничный Пограничного муниципального округа

Подготовка слоя

1. Планировка поверхности с засыпкой выбоин $S = 489,69 \text{ м}^2$
 2. Асфальтирование:
 - $S_1 = 11,2 * 10,7 = 119,84 \text{ м}^2$
 - $S_2 = 142,35 \text{ м}^2$
 - $S_3 = 96,0 \text{ м}^2$
 - $S_4 = 36,5 \text{ м}^2$
 - $S_5 = 9,5 * 10,0 = 95,0 \text{ м}^2$
- $$S_{\text{общ}} = 119,84 + 142,35 + 96,0 + 36,5 + 95,0 = 489,69 \text{ м}^2$$

Установка оборудования

1. Установка лавочек – 3 шт.
2. Установка урн – 3 шт.

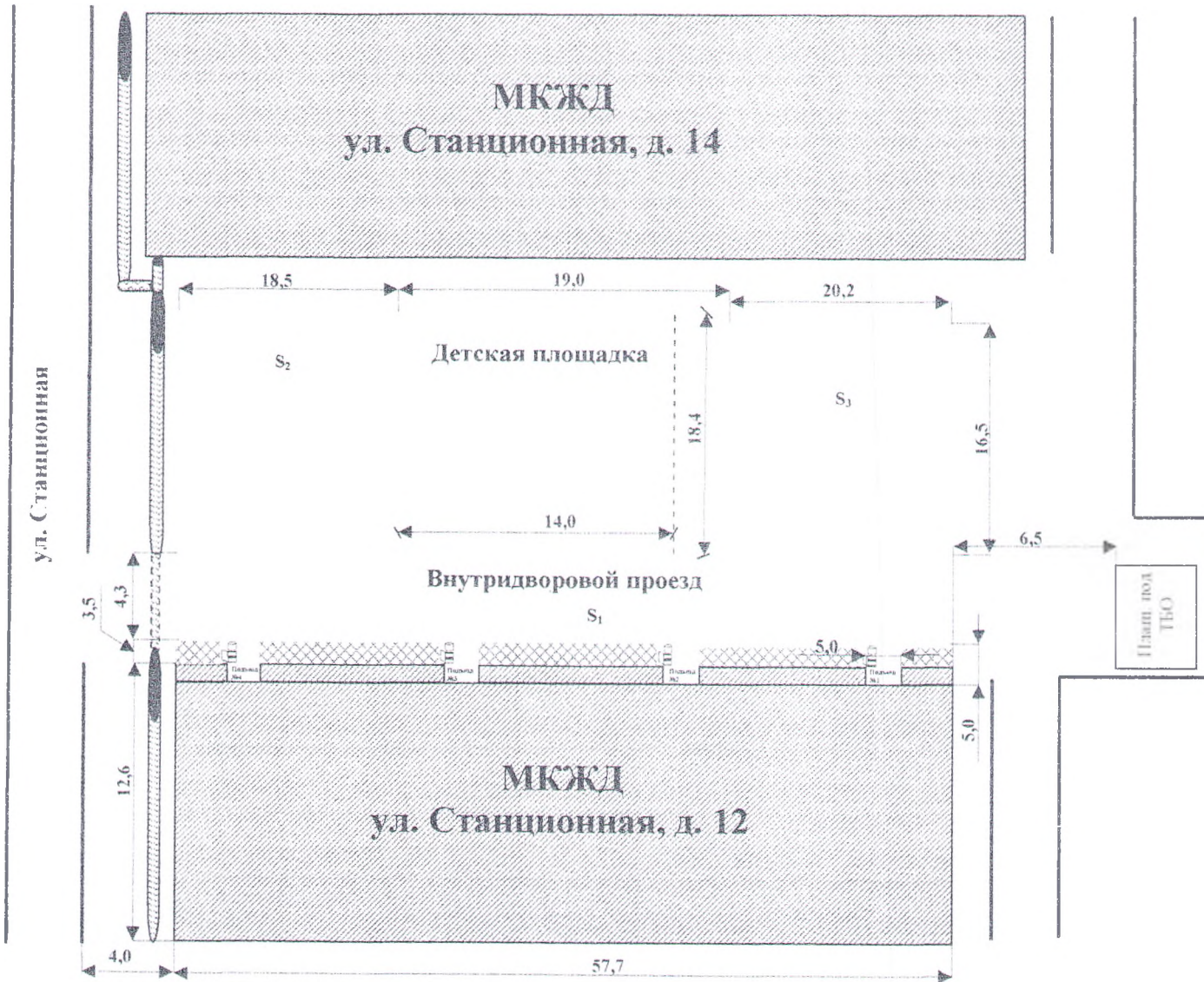
УТВЕРЖДЁН
Постановлением администрации
Пограничного муниципального
района от 17.02.2020 № 140

ДИЗАЙН – ПРОЕКТ

благоустройства дворовой территории
в пгт. Пограничный по ул. Станционная, д. 12

СХЕМА

благоустройства дворовой территории дом 12, ул. Станционная, пгт. Пограничный
 Пограничного муниципального округа



Условные обозначения:

□ - территория под асфальтирование

▨ - существующая теплотесь

▩ - клумба

Площадь проектируемого асфальтобетонного покрытия:

$$S_1 = 4,3 \times 57,7 = 248,11 \text{ м}^2$$

$$S_2 = 18,5 \times 18,4 = 340,4 \text{ м}^2$$

$$S_3 = 20,2 \times 18,4 = 371,68 \text{ м}^2$$

$$S_{\text{пол.}} = 4 \times (5,0 \times 5,0) = 100,0 \text{ м}^2$$

$$S_{\text{общ.}} = 248,11 + 340,4 + 371,68 + 100,0 = 1060,19 \text{ м}^2$$

Начальник управления по работе с территориями администрации Пограничного муниципального района

А.В. Долженко

mb

Пояснительная записка

к схеме благоустройства дворовой территории дом 12,
ул. Станционная, пгт. Пограничный Пограничного муниципального
округа

Первичные работы

1. Демонтаж:

- 4 лавочки
- 3 урны
- бардюрный камень и ограждение клумбы – 165,2 м.
- 3 твердонапольных покрытия $(2,2 \times 2,5 = 5,5 \text{ м}^2) \times 3 = 16,5 \text{ м}^2$
- 1 твердонапольное покрытие $5,0 \times 2,5 = 12,5 \text{ м}^2$
- 4 вкоманных автомобильных колес $(0,9 \text{ м.}) \times 4 = 3,6 \text{ м}$

2. Съём грунта 15 см. ($S=1060,19 \text{ м}^2$)

Подготовка слоя

1. Подсыпка пескогравием 10 см. $S=29 \text{ м}^2$

2. Асфальтирование:

- $S_1 = 4,3 \times 57,7 = 248,11 \text{ м}^2$
- $S_2 = 18,5 \times 18,4 = 340,4 \text{ м}^2$
- $S_3 = 20,2 \times 18,4 = 371,68 \text{ м}^2$
- $S_{\text{под}} = 4 \times (5,0 \times 5,0) = 100,0 \text{ м}^2$

$$S_{\text{общ мин.}} = S_1 + S_{\text{под}} = 348,11 \text{ м}^2$$

$$S_{\text{общ макс}} = S_1 + S_2 + S_3 + S_{\text{под}} = 1060,19 \text{ м}^2$$

Установка оборудования

1. Установка лавочек – 4 шт.
2. Установка урн – 4 шт.
3. Установка бардюрного камня – 95,4 м.

УТВЕРЖДЁН

Постановлением администрации

Пограничного муниципального

района от 17.01.2020 № 140

ДИЗАЙН – ПРОЕКТ

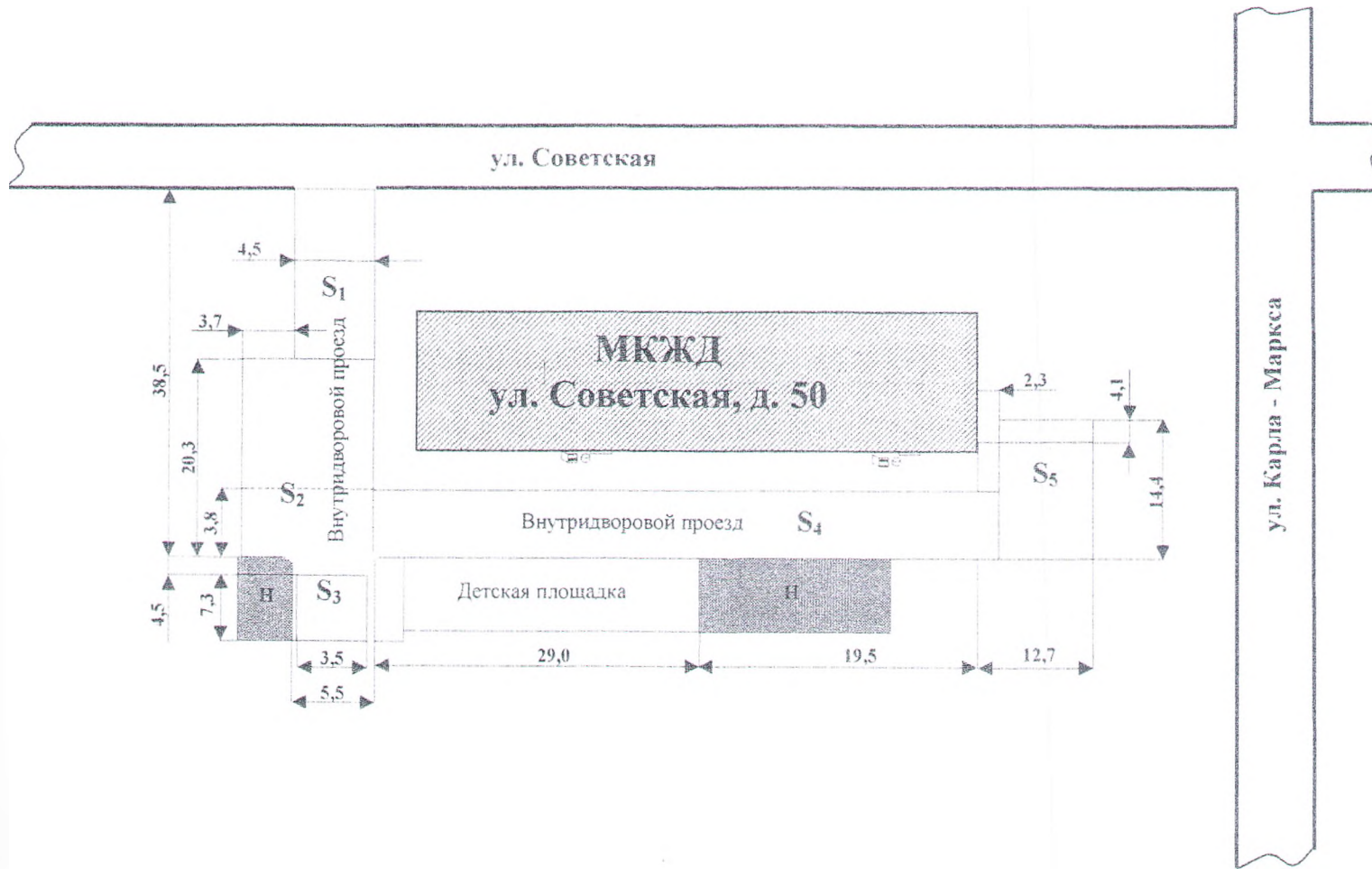
благоустройства дворовой территории

в пгт. Пограничный по ул. Советская, д. 50

410

СХЕМА

благоустройства дворовой территории дом 50, ул. Советская, пгт. Пограничный
 Пограничного муниципального округа



Условные обозначения:

□ - территория под асфальтирование

Площадь проектируемого асфальтобетонного покрытия:

$$S_1 = 18,2 \times 4,5 = 81,9 \text{ м}^2$$

$$S_2 = 8,2 \times 20,3 = 166,46 \text{ м}^2$$

$$S_3 = 3,5 \times 7,3 + 4,5 \times 4,4 = 45,35 \text{ м}^2$$

$$S_4 = 48,5 \times 3,8 = 184,3 \text{ м}^2$$

$$S_5 = 12,7 \times 14,4 - 2,3 \times 4,1 = 173,45 \text{ м}^2$$

$$S_{\text{общ.}} = 81,9 + 166,46 + 45,35 + 184,3 + 173,45 = 651,46 \text{ м}^2$$

Начальник управления по работе с территориями администрации Пограничного муниципального района

А.В. Долженко

Пояснительная записка

к схеме благоустройства дворовой территории дом 50,
ул. Советская, пгт. Пограничный Пограничного муниципального
округа

Подготовка слоя

1. Подсыпка пескогравием (10 см) $S=651,46 \text{ м}^2$
2. Планировка с уклоном 2°
3. Асфальтирование:
 - $S_1 = 18,2 \times 4,5 = 81,9 \text{ м}^2$
 - $S_2 = 8,2 \times 20,3 = 166,46 \text{ м}^2$
 - $S_3 = 3,5 \times 7,3 + 4,5 \times 4,4 = 45,35 \text{ м}^2$
 - $S_4 = 48,5 \times 3,8 = 184,3 \text{ м}^2$
 - $S_5 = 12,7 \times 14,4 - 2,3 \times 4,1 = 173,45 \text{ м}^2$
 - $S_{\text{общ.}} = 81,9 + 166,46 + 45,35 + 184,3 + 173,45 = 651,46 \text{ м}^2$

Установка оборудования

1. Установка лавочек – 2 шт.
2. Установка урн – 2 шт.